

## Vernisajul expoziției „Spații fluente. Hărți ale spațiului dunărean, 1650-1800“



Astăzi, 24 februarie, a avut loc la Brăila vernisajul expoziției internaționale „Spații fluente. Hărți ale spațiului dunărean, 1650-1800“.

Evenimentul conceput și organizat de Arhivele Landului Baden Württemberg și Institutul șvabilor bănățeni de la Tübingen s-a desfășurat în Galeria „Gheorghe Naum” din cadrul Muzeul Brăilei „Carol I”.

La manifestarea culturală a participat Înaltpreasfințitul Părinte Casian, Arhiepiscopul Dunării de Jos, Excelența Sa domnul Cord Meier-Klodt, Ambasadorul Germaniei la București, Excelența Sa domnul Emil Hurezeanu, Ambasadorul României la Berlin, Dr. Wolfgang Zimmermann, Directorul Arhivei Centrale a Landului Baden-Württemberg, Karlsruhe, Prof. dr. Reinhard Johler, Directorul Institutului de Istorie și Studii Regionale al Șvabilor Dunăreni din Tübingen, Mag. Josef Wolf, cercetător în cadrul Institutului de Istorie și Studii Regionale al Șvabilor Dunăreni din Tübingen, Prof. univ. dr. Rudolf Gräf, Prorector al Universității Babeș-Bolyai din Cluj-Napoca, Directorul Institutului de Cercetări Socio-Umane, Sibiu, dar și autorități locale, oameni de cultură, artiști, profesori și preoți.





Chiriarhul Dunării de Jos a binecuvântat întâlnirea și a transmis un cuvânt de apreciere pentru aducerea la Brăila a unei astfel de expoziții care propune publicului din această zonă a țării o călătorie de 150 de ani în spațiul dunărean.




Expoziția tematizează geneza reprezentărilor cartografice ale spațiului dunărean, descriind caracteristicile conceptelor spațiale și percepția asupra acestora în Europa occidentală și centrală în epoca modernă, invitând la o călătorie într-o zonă a continentului rămasă în multe privințe „necunoscută”. Dincolo de aceasta, pune problema percepției actuale asupra spațiului Dunării mijlocii și de jos, dar și asupra Europei de sud-est, în general, asupra imaginilor cartografice referitoare la această regiune. Expoziția își asumă, astfel, funcția de liant între Orient și Occident, rol pe care l-a avut, de altfel, și marele fluviu în veacurile al XVII-lea și al XVIII-lea.

Pe baza a 70 de exponate valoroase, expoziția prezintă evoluția cartografiei

spațiului dunărean de la 1650 până la 1800. Exponatele de bază sunt cele din colecția de hărți și planuri, colecție constituită de margrafi Casei din Baden pentru scopuri militare. La acestea se adugă piese din colecția Institutului de Istorie a Șvabilor Dunăreni din Tübingen și din colecții particulare.

Expoziția poate fi vizitată în perioada 24 februarie - 24 aprilie 2020.





[edj.ro](http://edj.ro)