

Ένα φωτογραφικό ταξίδι στο νησί της Σπιναλόγκα

/ [Παιδεία και Πολιτισμός](#)



Η Σπιναλόγκα είναι ένα μικρό νησί το οποίο κλείνει από τα βόρεια τον κόλπο της Ελούντας στην Επαρχία Μεραμπέλλου του νομού Λασιθίου Κρήτης, αναφέρει η φωτορεπόρτερ Κανέλλα Κληματσίδα.

Οχυρώθηκε άριστα από τους Ενετούς τόσο από κατασκευαστικής και αρχιτεκτονικής άποψης όσο και από απόψεως αισθητικής του όλου τοπίου που και σήμερα ακόμη διατηρεί την ομορφιά του.


Στις 30 Μαΐου του 1903 υπογράφηκε η απόφαση για να μετατραπεί η Σπιναλόγκα σε νησί των λεπρών και στις 13 Οκτωβρίου 1904 μεταφέρθηκαν 251 ασθενείς, 148 άνδρες και 103 γυναίκες.

Μετά το 1913 η Κρήτη ενώθηκε με την Ελλάδα και άρχισαν να έρχονται ακόμα περισσότεροι άρρωστοι στη Σπιναλόγκα, ενώ αργότερα δέχτηκε ασθενείς ακόμα

και από άλλες χώρες και χαρακτηρίστηκε σαν Διεθνές Λεπροκομείο.

Χρησιμοποιήθηκε ως Λεπροκομείο όπου οδηγήθηκαν όλοι οι λεπροί της Κρήτης, οι οποίοι πρώτα βρίσκονταν απομονωμένοι στη «Μεσκινιά», έξω από το Ηράκλειο και θεωρούνταν εστία μόλυνσεως και για τον υπόλοιπο λαό.

Image not found or type unknown



Κατά την περίοδο της Ιταλογερμανικής κατοχής οι κατακτητές δεν τολμούσαν να αφήσουν ελεύθερους τους λεπρούς και ήταν αναγκασμένοι να τους τροφοδοτούν οι ίδιοι, δεδομένου ότι το απέναντι χωριό Πλάκα το είχαν εκκενώσει και είχαν διώξει τους κατοίκους σε άλλα χωριά, όλη δε την παράλια περιοχή την είχαν οχυρώσει με πολυβολεία, υπόγειες στοές, ναρκοπέδια γιατί φοβούνταν απόβαση των Άγγλων σ' εκείνο το μέρος.

Ούτε ποτέ μπήκε στο νησάκι Ιταλός ή Γερμανός και γι' αυτό λειτουργούσαν παράνομα ραδιόφωνα και ο γιατρός Διευθυντής Γραμματικάκης αντέγραφε τις

ειδήσεις του Λονδίνου και του Καΐρου και τις μοίραζε ως δελτία ειδήσεων στους κατοίκους.

Τελικά το 1957 έκλεισε ιαθέντων των λεπρών με τη χρήση αντιβιοτικών φαρμάκων. Μετά το 1957 για αρκετές δεκαετίες έμεινε αναξιοποίητη και μετά το ενδιαφέρον των πολυάριθμων τουριστών άρχισε να γίνεται συστηματική αναστήλωση και επισκευή των παλαιών κτισμάτων, των οχυρωματικών ενετικών τειχών, των παλαιών οικιών, των δρόμων κλπ.

Χιλιάδες επισκέπτες επισκέπτονται κάθε χρόνο το πανέμορφο αυτό νησάκι με караβάκια που ξεκινούν κάθε μία ώρα από τον Άγιο Νικόλαο, την Ελούντα και την Πλάκα που βρίσκεται ακριβώς απέναντι στην στεριά και απέχει περίπου 800 μέτρα.

Image not found or type unknown




Image not found or type unknown




Image not found or type unknown




Image not found or type unknown




Image not found or type unknown




Image not found or type unknown




Image not found or type unknown




Image not found or type unknown




Image not found or type unknown




Image not found or type unknown




Image not found or type unknown




Image not found or type unknown




Image not found or type unknown




Image not found or type unknown




Image not found or type unknown





Image not found or type unknown



Πηγή: ekirikas.com